

CAMPEONATO DE ESPAÑA RUTA

SORIA y GARRAY 23 al 25 de JULIO de 2017

23 de junio de 2017

10 horas - CRI Sub23

12 horas – CRI Sub 23 Fémimas – Élite Fémimas

17 horas – CRI Élite – Élite UCI

24 de junio de 2017

9.30 horas – Línea Sub23

17 horas – Línea Sub23 Fémimas – Élite Fémimas

25 de junio de 2017

9 horas – Línea Élite – Élite UCI

Organiza Federación de Ciclismo de Castilla y León



CAMPEONATO DE ESPAÑA SUB23 - CRI

HOJA DE RUTA

SORIA - SORIA 18,9 KMS

FECHA: **Viernes 23 de junio de 2017**
CONCENTRACION: De **09:15** a **09:50** horas

LLAMADA CORREDORES: Calle Las Casas frente Polideportivo Fuente del Rey
9:55 horas
SALIDA REAL: **10:00** horas
KILOMETROS TOTALES: **18,7 Km.**

Altitud	Itinerario	Kilometros			Horarios Previstos		
		Parcial	Total	Faltan	40	42	44
1078	SALIDA Calle Las Casas frente Polideportivo Fuente del Rey	0,0	0,0	18,7	10:00	10:00	10:00
1073	Stop de frente por Crta Logroño N-111	0,3	0,3	18,4	10:00	10:00	10:00
1081	Rotonda de frente por N-111	1,5	1,8	16,9	10:02	10:02	10:02
1040	Bifurcación derecha dirección Garray	2,9	4,7	14,0	10:07	10:06	10:06
1035	GARRAY	0,7	5,4	13,3	10:08	10:07	10:07
1028	Giro derecha por SO-P-1011	0,9	6,3	12,4	10:09	10:09	10:08
1035	Giro izquierda dirección Velilla de la Sierra por SO-P-1011	0,2	6,5	12,2	10:09	10:09	10:08
1021	VELILLA DE LA SIERRA	3,3	9,8	8,9	10:14	10:14	10:13
1022	Giro derecha - peligro	0,1	9,9	8,8	10:14	10:14	10:13
1021	Giro derecha	0,3	10,2	8,5	10:15	10:14	10:13
1022	Ingreso en carretera SO-P-1011	0,3	10,5	8,2	10:15	10:15	10:14
1068	Paso bajo autovia de frente	3,8	14,3	4,4	10:21	10:20	10:19
1010	SORIA	2,4	16,7	2,0	10:25	10:23	10:22
1008	Giro derecha dirección centro ciudad por N-234	0,3	17,0	1,7	10:25	10:24	10:23
1008	Paso puente Rio Duero por Obispo Agustín	0,1	17,1	1,6	10:25	10:24	10:23
1050	Por Cuesta de la Dehesa Serena	0,7	17,8	0,9	10:26	10:25	10:24
1060	Por Tirso de Molina	0,3	18,1	0,6	10:27	10:25	10:24
1073	Por Santo Tomás	0,2	18,3	0,4	10:27	10:26	10:24
1078	Por La tejera	0,1	18,4	0,3	10:27	10:26	10:25
1067	META Plaza Toros	0,3	18,7	0,0	10:28	10:26	10:25

DESIVIO DE VEHÍCULOS: 300 m. antes de meta por Calle Las Casas

CAMPEONATO DE ESPAÑA ELITE FÉMINA Y SUB23 FÉMINA - CRI

HOJA DE RUTA

SORIA - SORIA 18,9 KMS

FECHA: **Viernes 23 de junio de 2017**
 CONCENTRACION: **De 11:15 a 11:50 horas**

LLAMADA CORREDORES: **Calle Las Casas frente Polideportivo Fuente del Rey
11:55 horas**
 SALIDA REAL: **12:00 horas**
 KILOMETROS TOTALES: **18,7 Km.**

Altitud	Itinerario	Kilometros			Horarios Previstos		
		Parcial	Total	Faltan	36	38	40
1078	SALIDA Calle Las Casas frente Polideportivo Fuente del Rey	0,0	0,0	18,7	12:00	12:00	12:00
1073	Stop de frente por Crta Logroño N-111	0,3	0,3	18,4	12:00	12:00	12:00
1081	Rotonda de frente por N-111	1,5	1,8	16,9	12:03	12:02	12:02
1040	Bifurcación derecha dirección Garray	2,9	4,7	14,0	12:07	12:07	12:07
1035	GARRAY	0,7	5,4	13,3	12:09	12:08	12:08
1028	Giro derecha por SO-P-1011	0,9	6,3	12,4	12:10	12:09	12:09
1035	Giro izquierda dirección Velilla de la Sierra por SO-P-1011	0,2	6,5	12,2	12:10	12:10	12:09
1021	VELILLA DE LA SIERRA	3,3	9,8	8,9	12:16	12:15	12:14
1022	Giro derecha - peligro	0,1	9,9	8,8	12:16	12:15	12:14
1021	Giro derecha	0,3	10,2	8,5	12:17	12:16	12:15
1022	Ingreso en carretera SO-P-1011	0,3	10,5	8,2	12:17	12:16	12:15
1068	Paso bajo autovia de frente	3,8	14,3	4,4	12:23	12:22	12:21
1010	SORIA	2,4	16,7	2,0	12:27	12:26	12:25
1008	Giro derecha dirección centro ciudad por N-234	0,3	17,0	1,7	12:28	12:26	12:25
1008	Paso puente Rio Duero por Obispo Agustín	0,1	17,1	1,6	12:28	12:27	12:25
1050	Por Cuesta de la Dehesa Serena	0,7	17,8	0,9	12:29	12:28	12:26
1060	Por Tirso de Molina	0,3	18,1	0,6	12:30	12:28	12:27
1073	Por Santo Tomé	0,2	18,3	0,4	12:30	12:28	12:27
1082	Por La tejera	0,1	18,4	0,3	12:30	12:29	12:27
1075	META Plaza Toros	0,3	18,7	0,0	12:31	12:29	12:28

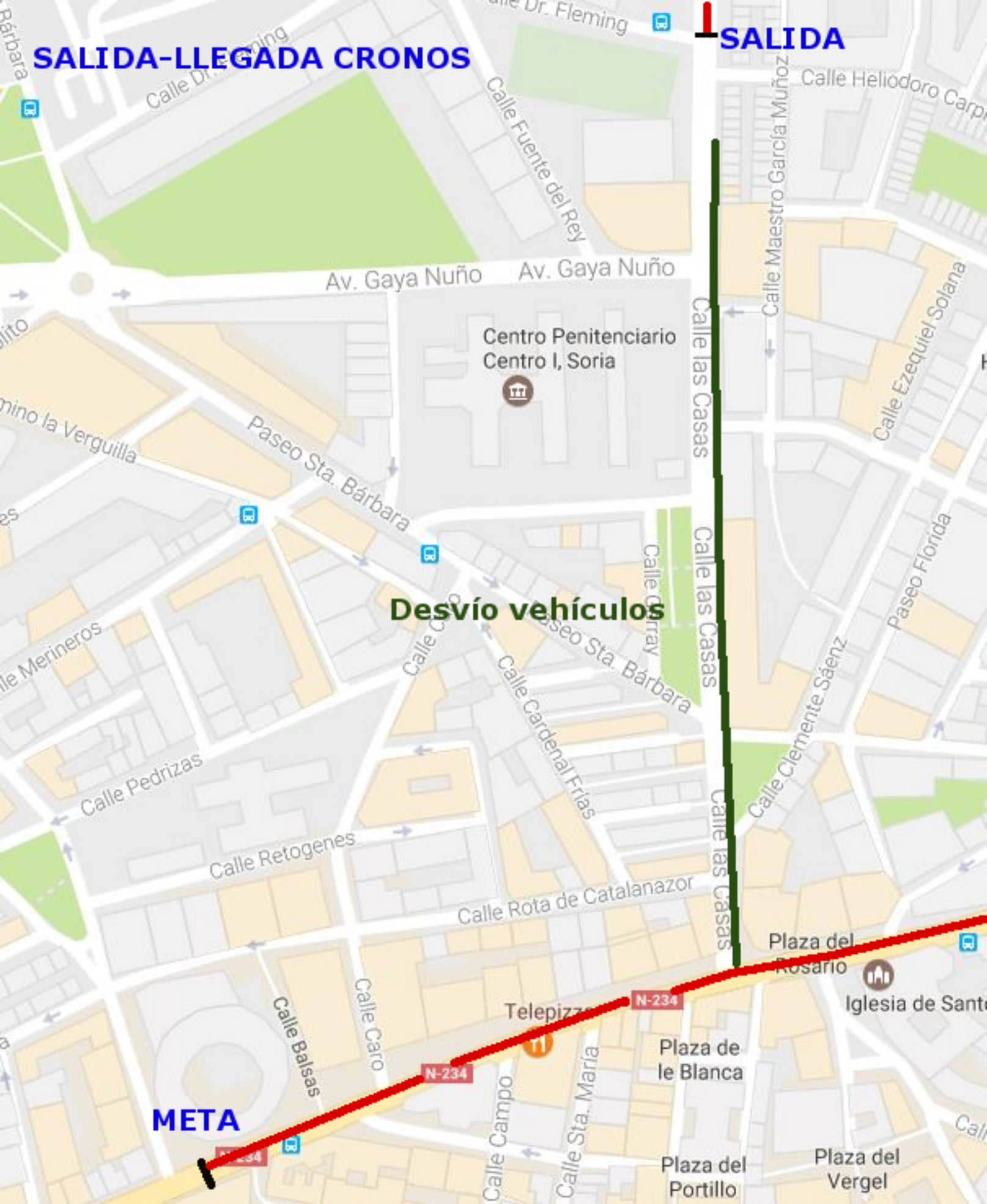
DESVIO DE VEHÍCULOS: 300 m. antes de meta por Calle Las Casas

SALIDA-LLEGADA CRONOS

SALIDA

Desvío vehículos

META



CRI - SUB23 Y FÉMINAS






CAMPEONATO DE ESPAÑA

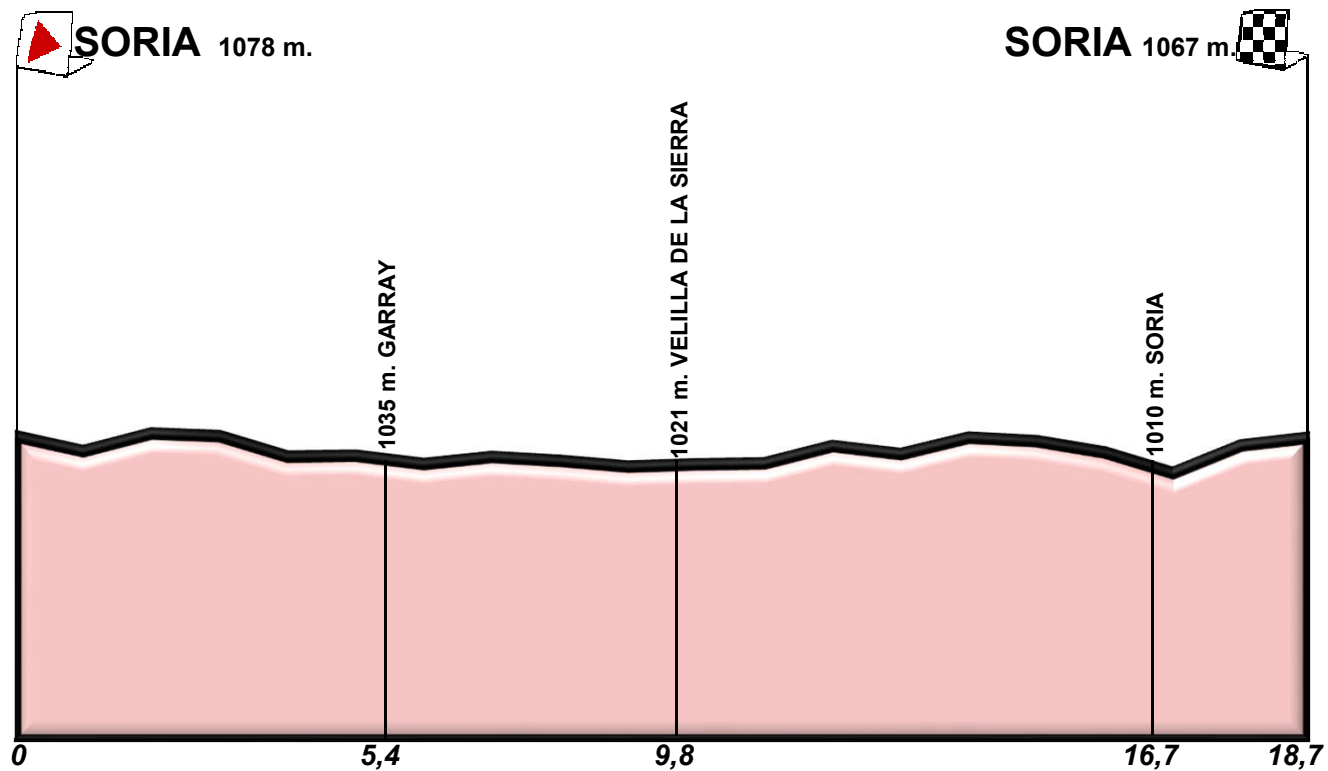
SUB23 – SUB23 FÉMINAS – ELITE FÉMINAS

CRI



SORIA-SORIA 18,9 Km

Viernes 23 de junio de 2017



CAMPEONATO DE ESPAÑA ELITE Y ELITE UCI - CRI

HOJA DE RUTA

SORIA - SORIA 43,1 KMS

FECHA: **Viernes 23 de junio de 2017**
CONCENTRACION Y FIRMA: De **16:15** a **16:50** horas

LLAMADA CORREDORES: Calle Las Casas frente Polideportivo Fuente del Rey
SALIDA REAL: **16:55** horas
KILOMETROS TOTALES: **17:00** horas
43,1 Km.

Altitud	Itinerario	Kilometros			Horarios Previstos		
		Parcial	Total	Faltan	44	46	48
1078	SALIDA Calle Las Casas frente Polideportivo Fuente del Rey	0,0	0,0	43,1	17:00	17:00	17:00
1073	Stop de frente por Crta Logroño N-111	0,3	0,3	42,8	17:00	17:00	17:00
1081	Rotonda de frente por N-111	1,4	1,7	41,4	17:02	17:02	17:02
1040	Bifurcación derecha dirección Garray	3,0	4,7	38,4	17:06	17:06	17:05
1035	GARRAY	0,7	5,4	37,7	17:07	17:07	17:06
1016	Giro derecha dirección Arnedo SO-615	1,0	6,4	36,7	17:08	17:08	17:08
1024	BUITRAGO	4,2	10,6	32,5	17:14	17:13	17:13
1080	Giro derecha dirección La Rubia por SO-P-1207	4,6	15,2	27,9	17:20	17:19	17:19
1084	LA RUBIA	0,2	15,4	27,7	17:21	17:20	17:19
1055	LOS VILLARES	2,6	18,0	25,1	17:24	17:23	17:22
1047	Giro derecha dirección Soria	2,1	20,1	23,0	17:27	17:26	17:25
1047	ALMAJANO	0,1	20,2	22,9	17:27	17:26	17:25
1046	Giro derecha por Plaza Constitución	0,1	20,3	22,8	17:27	17:26	17:25
1047	Giro izquierda dirección Aldehuela de Periañez por SO-P-1212	0,2	20,5	22,6	17:27	17:26	17:25
1048	ALDEHUELA DE PERIAÑEZ	5,4	25,9	17,2	17:35	17:33	17:32
1048	Giro derecha SO-P-1208	0,4	26,3	16,8	17:35	17:34	17:32
1038	RENIEBLAS	5,4	31,7	11,4	17:43	17:41	17:39
1031	Cruce giro izquierda dirección Soria SO-P-1001	0,3	32,0	11,1	17:43	17:41	17:40
1068	Paso bajo autovía de frente	6,8	38,8	4,3	17:52	17:50	17:48
1010	SORIA	2,4	41,2	1,9	17:56	17:53	17:51
1008	Giro derecha dirección centro ciudad por N-234	0,3	41,5	1,6	17:56	17:54	17:51
1008	Paso puente Rio Duero por Obispo Agustin	0,1	41,6	1,5	17:56	17:54	17:52
1050	Por Cuesta de la Dehesa Serena	0,7	42,3	0,8	17:57	17:55	17:52
1060	Por Tirso de Molina	0,3	42,6	0,5	17:58	17:55	17:53
1073	Por Santo Tomás	0,2	42,8	0,3	17:58	17:55	17:53
1078	Por La tejera	0,1	42,9	0,2	17:58	17:55	17:53
1067	META Plaza Toros	0,3	43,1	0,0	17:58	17:56	17:53

DESIVIO DE VEHÍCULOS: 300 m. antes de meta por Calle Las Casas

CRI - ELITE y PROFESIONALES





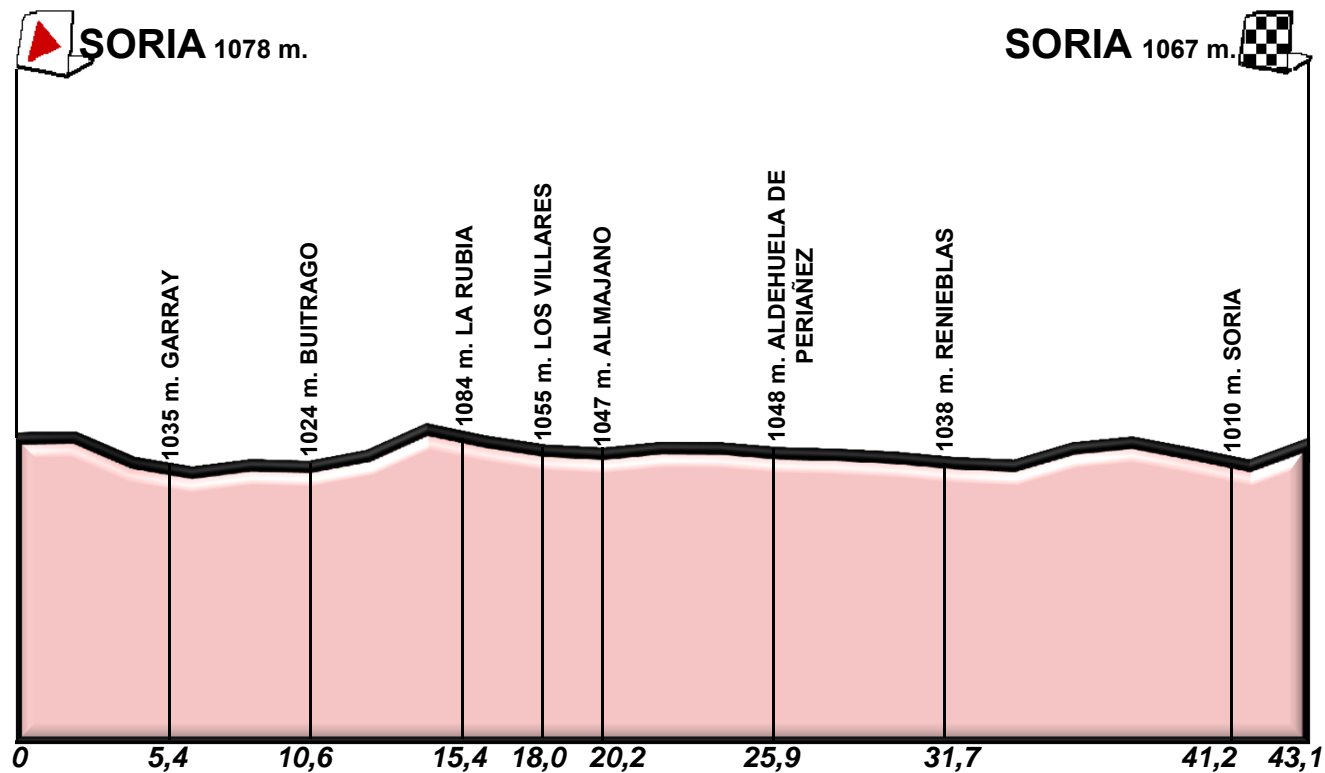
CAMPEONATO DE ESPAÑA

ELITE – ELITE UCI

CRI

SORIA-SORIA 43,1 Km

Viernes 23 de junio de 2017



GARRAY

SALIDA LÍNEA SUB23 - ELITE - ELITE UCI Y FÉMINAS

Km. 0 - Fémimas

Km. 0 Hombres



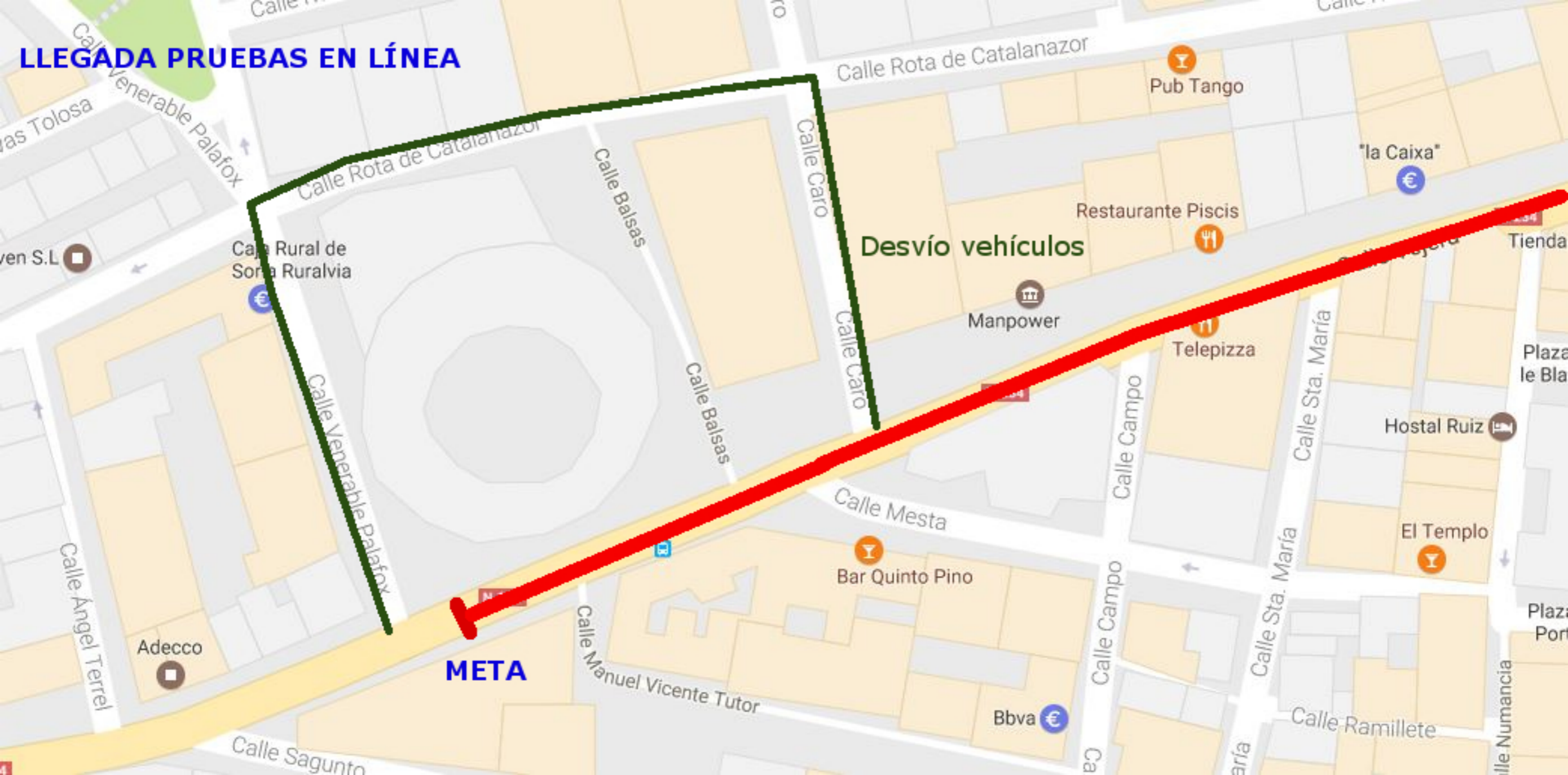
SORIA CIRCUITO FINAL



LLEGADA PRUEBAS EN LÍNEA

Desvío vehículos

META



CAMPEONATO DE ESPAÑA SUB23 - LÍNEA

HOJA DE RUTA

GARRAY - SORIA 145,8 KMS

FECHA:	Sábado 24 de junio de 2017
CONCENTRACION Y FIRMA:	De 8:20 a 9:20 horas Plaza Mayor N-111
LLAMADA CORREDORES:	9:24 horas
SALIDA NEUTRALIZADA:	9:29 horas
DISTANCIA DE LA NEUTRALIZACIÓN:	Pz. Mayor, giro derecha por SO-615 0,4 Km.
SALIDA REAL:	9:30 horas
KILOMETROS TOTALES:	Cartel fin de población 145,8 Km.

Altitud	Itinerario	Kilometros			Horarios Previstos		
		Parcial	Total	Faltan	36	38	40
1022	SALIDA Cartel Fin Población SO-615	0,0	0,0	145,8	9:30	9:30	9:30
1024	BUITRAGO	3,9	3,9	141,9	9:36	9:36	9:35
1090	AUSEJO	6,0	9,9	135,9	9:46	9:45	9:44
1140	Comienza subida	1,8	11,7	134,1	9:49	9:48	9:47
1453	PUERTO DE ONCALA	6,3	18,0	127,8	10:00	9:58	9:57
1383	Bifurcación derecha dirección San Pedro por SO-650 - Peligro	1,6	19,6	126,2	10:02	10:00	9:59
1083	SAN PEDRO MANRIQUE	11,9	31,5	114,3	10:22	10:19	10:17
1067	Stop giro derecha dirección Magaña por SO-630	0,3	31,8	114,0	10:23	10:20	10:17
922	Cruce giro derecha dirección Magaña por SO-P-1001	18,8	50,6	95,2	10:54	10:49	10:45
936	MAGAÑA	0,4	51,0	94,8	10:55	10:50	10:46
1047	ALMAJANO	17,4	68,4	77,4	11:24	11:18	11:12
1051	Giro derecha dirección Soria	0,1	68,5	77,3	11:24	11:18	11:12
1049	Giro izquierda por Plaza Constitución	0,1	68,6	77,2	11:24	11:18	11:12
1032	RENIEBLAS	4,4	73,0	72,8	11:31	11:25	11:19
1068	Paso bajo autovia de frente	6,9	79,9	65,9	11:43	11:36	11:29
1010	SORIA	2,4	82,3	63,5	11:47	11:39	11:33
1008	Giro derecha dirección centro ciudad por N-234	0,3	82,6	63,2	11:47	11:40	11:33
1008	Paso puente Rio Duero por Obispo Agustin	0,1	82,7	63,1	11:47	11:40	11:34
1050	Por Cuesta de la Dehesa Serena	0,7	83,4	62,4	11:49	11:41	11:35
1060	Por Tirso de Molina	0,3	83,7	62,1	11:49	11:42	11:35
1073	Por Santo Tomé	0,2	83,9	61,9	11:49	11:42	11:35
1078	Por La tejera	0,1	84,0	61,8	11:50	11:42	11:36
1067	1º Paso por Meta - comienza circuito	0,3	84,3	61,5	11:50	11:43	11:36
1067	2º Paso por Meta	20,5	104,8	41,0	12:24	12:15	12:07
1067	3º Paso por Meta	20,5	125,3	20,5	12:58	12:47	12:37
1067	META Plaza de Toros	20,5	145,8	0,0	13:33	13:20	13:08

DESVÍO DE VEHÍCULOS: 100 m antes de meta por Calle Caro - Rota de Calatañazor y Venerable Palafox

Avituallamientos pie a tierra después del paso por línea de meta en la Av. Valladolid (entre rotonda y giro derecha Av. Constitución).

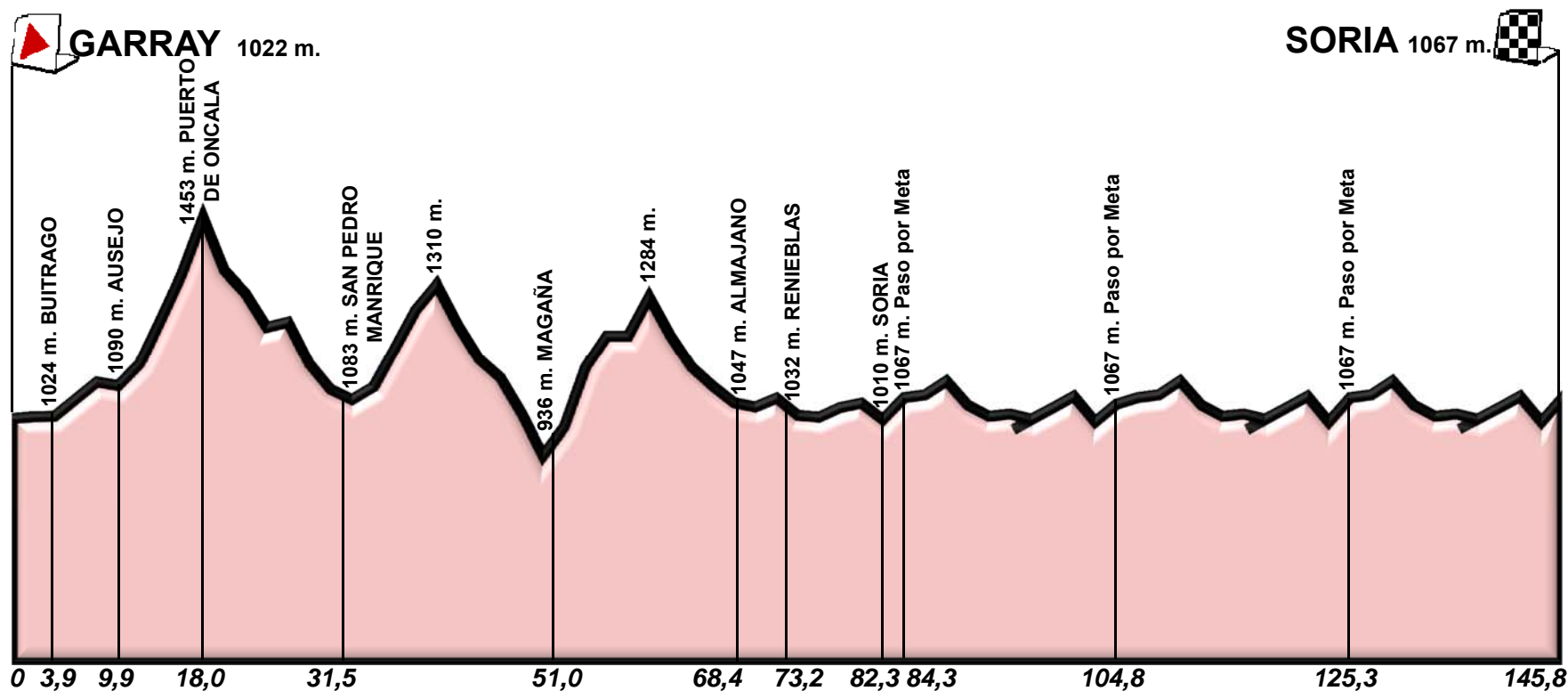


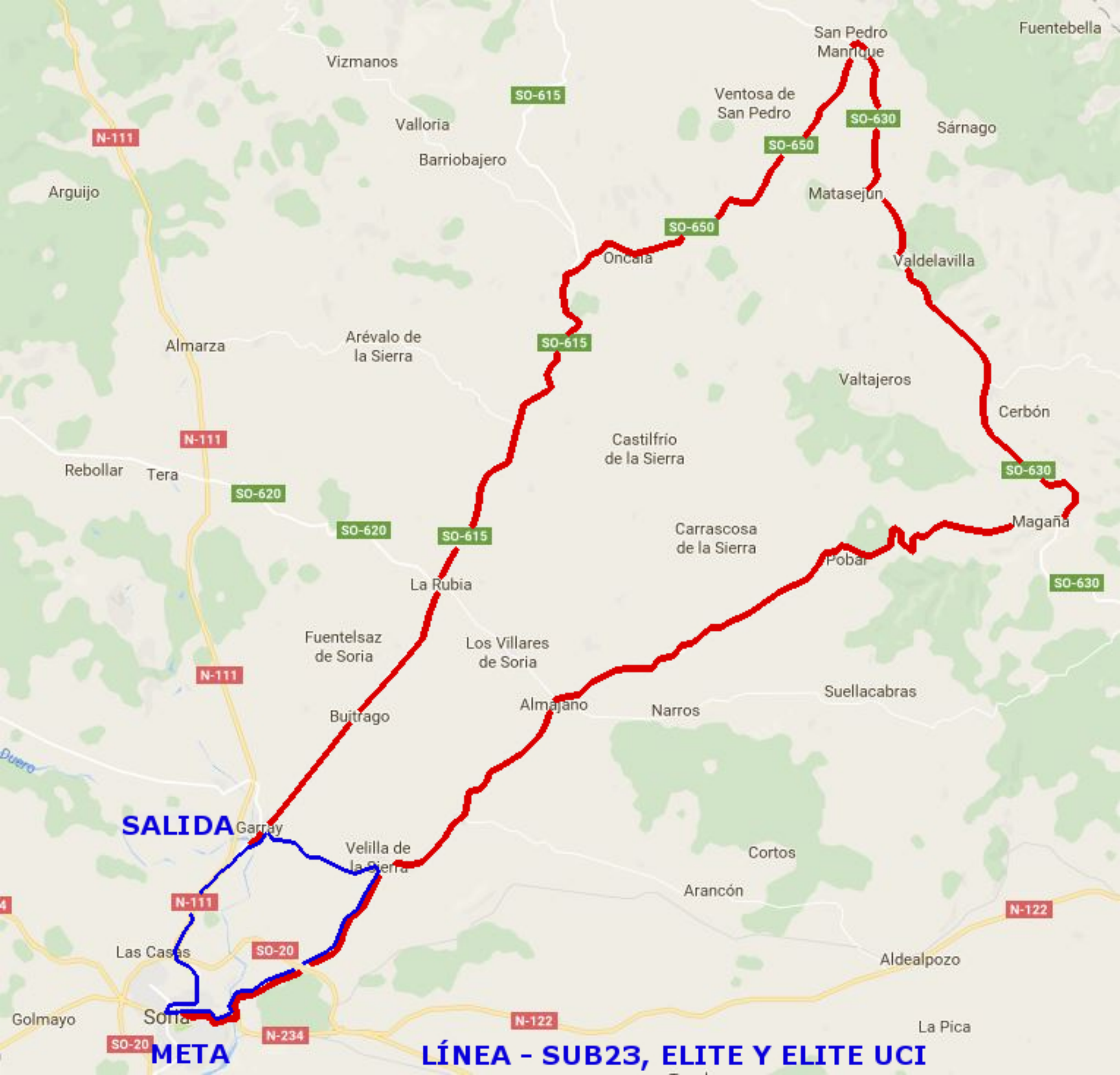
CAMPEONATO DE ESPAÑA

SUB23

GARRAY-SORIA 145,8 Km

Sábado 24 de junio de 2017





CAMPEONATO DE ESPAÑA ELITE FÉMINA y SUB23 FÉMINA - LÍNEA

HOJA DE RUTA

GARRAY - SORIA 105,2 KMS

FECHA:	Sábado 24 de junio de 2017
CONCENTRACION Y FIRMA:	De 16:00 a 16:50 horas Plaza Mayor N-111
LLAMADA CORREDORES:	16:54 horas
SALIDA NEUTRALIZADA:	16:59 horas
DISTANCIA DE LA NEUTRALIZACIÓN:	Pz. Mayor, giro derecha por SO-P-6007 (mitad del puente) 0,5 Km.
SALIDA REAL:	17:00 horas
KILOMETROS TOTALES:	Frente Campo de Fútbol 105,2 Km.

Altitud	Itinerario	Kilómetros			Horarios Previstos		
		Parcial	Total	Faltan	36	38	40
1017	SALIDA Frente Campo de Fútbol SO-P-6007	0,0	0,0	105,2	17:00	17:00	17:00
1018	Rotonda salida 3ª dirección El Rojo por SO-P-6019	1,1	1,1	104,1	17:01	17:01	17:01
1038	Cruce giro derecha dirección El Rojo por SO-800	11,3	12,4	92,8	17:20	17:19	17:18
1045	LANGOSTO	3,6	16,0	89,2	17:26	17:25	17:24
1057	DERROÑADAS	2,2	18,2	87,0	17:30	17:28	17:27
1059	EL ROYO	1,0	19,2	86,0	17:32	17:30	17:28
1062	Rotonda de frente dirección Sotillo SO-820	0,5	19,7	85,5	17:32	17:31	17:29
1066	Comienza subida	0,3	20,0	85,2	17:33	17:31	17:30
1222	ALTO EL ROYO	2,3	22,3	82,9	17:37	17:35	17:33
1117	VALDEAVELLANO DE TERA	8,6	30,9	74,3	17:51	17:48	17:46
1141	ROLLAMIENTA	3,8	34,7	70,5	17:57	17:54	17:52
1104	Cruce giro derecha dirección Soria por N-111	6,1	40,8	64,4	18:08	18:04	18:01
1021	Giro derecha dirección Garray por SO-615	8,9	49,7	55,5	18:22	18:18	18:14
1021	Rotonda 2ª salida dirección Garray	0,6	50,3	54,9	18:23	18:19	18:15
1021	GARRAY	0,9	51,2	54,0	18:25	18:20	18:16
1035	Giro izquierda dirección Velilla	0,4	51,6	53,6	18:26	18:21	18:17
1021	Giro izquierda dirección Velilla por SO-P-1011	0,3	51,9	53,3	18:26	18:21	18:17
1022	VELILLA DE LA SIERRA	3,4	55,3	49,9	18:32	18:27	18:22
1022	Giro derecha - Peligro	0,1	55,4	49,8	18:32	18:27	18:23
1021	Giro derecha - estrecho	0,2	55,6	49,6	18:32	18:27	18:23
1022	Incorporación a SO-P-1001	0,4	56,0	49,2	18:33	18:28	18:24
1068	Paso bajo autovía de frente	3,8	59,8	45,4	18:39	18:34	18:29
1010	SORIA	2,4	62,2	43,0	18:43	18:38	18:33
1008	Giro derecha dirección centro ciudad por N-234	0,3	62,5	42,7	18:44	18:38	18:33
1008	Paso puente Río Duero por Obispo Agustín	0,1	62,6	42,6	18:44	18:38	18:33
1050	Por Cuesta de la Dehesa Serena	0,7	63,3	41,9	18:45	18:39	18:34
1060	Por Tirso de Molina	0,3	63,6	41,6	18:46	18:40	18:35
1073	Por Santo Tomás	0,2	63,8	41,4	18:46	18:40	18:35
1078	Por La tejera	0,1	63,9	41,3	18:46	18:40	18:35
1067	1º Paso por Meta - comienza circuito	0,3	64,2	41,0	18:47	18:41	18:36
1067	2º Paso por Meta	20,5	84,7	20,5	19:21	19:13	19:07
1067	META Plaza de Toros	20,5	105,2	0,0	19:55	19:46	19:37

DESVÍO DE VEHÍCULOS: 100 m antes de meta por Calle Caro - Rota de Calatañazor y Venerable Palafox

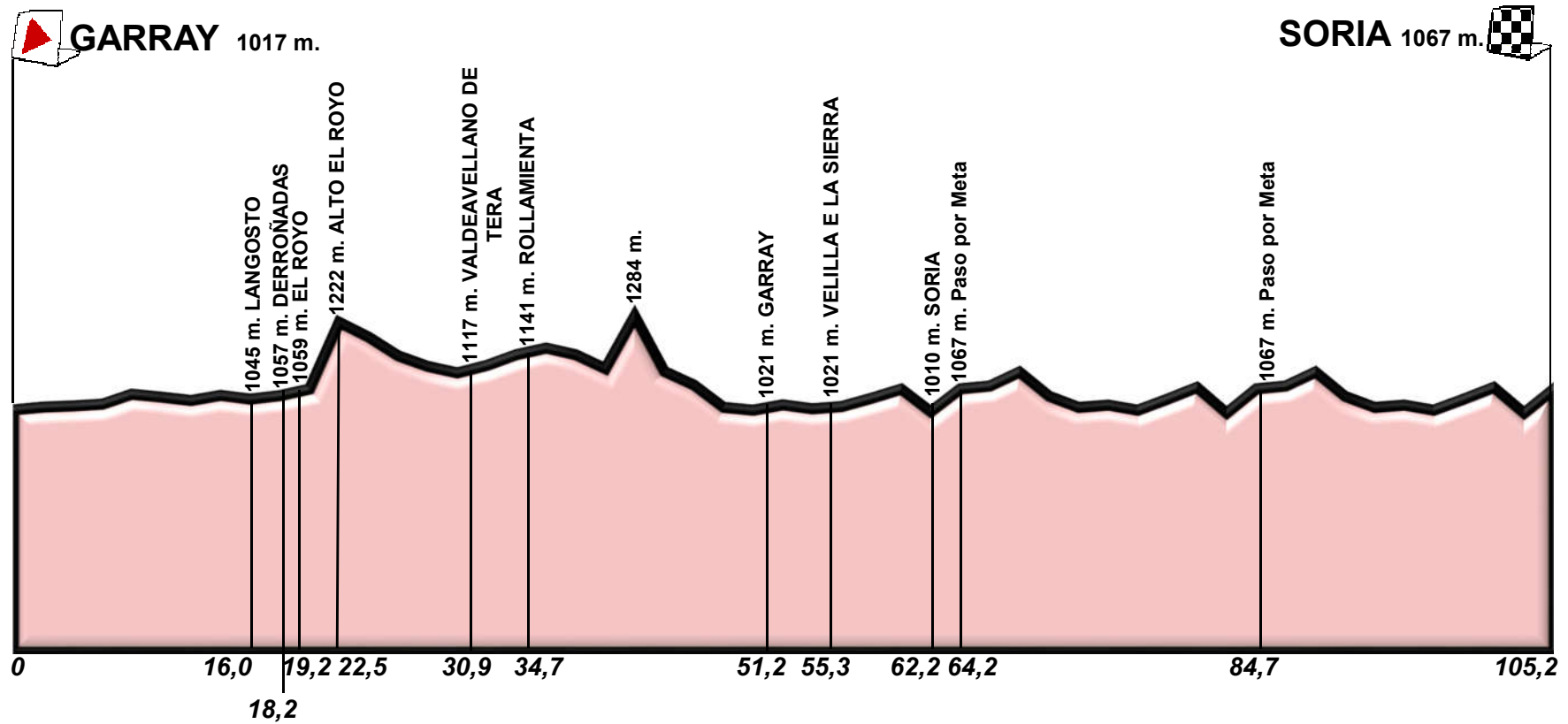
Avituallamientos pie a tierra después del paso por línea de meta en la Av. Valladolid (entre rotonda y giro derecha Av. Constitución).



CAMPEONATO DE ESPAÑA SUB23 FÉMINAS – ELITE FÉMINAS GARRAY-SORIA 105,2 Km



Sábado 24 de junio de 2017





LÍNEA ELITE FÉMINAS Y SUB23 FÉMINAS

CAMPEONATOS DE ESPAÑA ELITE Y ELITE UCI - LÍNEA

HOJA DE RUTA

GARRAY - SORIA 207,3 KMS

FECHA:	Domingo 25 de junio de 2017
CONCENTRACION Y FIRMA:	De 8:15 a 8:50 horas Plaza Mayor N-111
LLAMADA CORREDORES:	8:55 horas
SALIDA NEUTRALIZADA:	8:59 horas
DISTANCIA DE LA NEUTRALIZACIÓN:	Pz. Mayor, giro derecha por SO-615 0,4 Km.
SALIDA REAL:	9:00 horas
KILOMETROS TOTALES:	Cartel fin de población 207,3 Km.

Altitud	Itinerario	Kilometros			Horarios Previstos		
		Parcial	Total	Faltan	38	40	42
1022	SALIDA Cartel Fin Población SO-615	0,0	0,0	207,3	9:00	9:00	9:00
1024	BUITRAGO	3,9	3,9	203,4	9:06	9:05	9:05
1090	AUSEJO	6,0	9,9	197,4	9:15	9:14	9:14
1140	Comienza subida	1,8	11,7	195,6	9:18	9:17	9:16
1453	PUERTO DE ONCALA	6,3	18,0	189,3	9:28	9:27	9:25
1383	Bifurcación derecha dirección San Pedro por SO-650 - Peligro	1,6	19,6	187,7	9:30	9:29	9:28
1083	SAN PEDRO MANRIQUE	11,9	31,5	175,8	9:49	9:47	9:45
1067	Stop giro derecha dirección Magaña por SO-630	0,3	31,8	175,5	9:50	9:47	9:45
922	Cruce giro derecha dirección Magaña por SO-P-1001	18,8	50,6	156,7	10:19	10:15	10:12
936	MAGAÑA	0,4	51,0	156,3	10:20	10:16	10:12
1047	ALMAJANO	17,4	68,4	138,9	10:48	10:42	10:37
1051	Giro derecha dirección Soria	0,1	68,5	138,8	10:48	10:42	10:37
1049	Giro izquierda por Plaza Constitución	0,1	68,6	138,7	10:48	10:42	10:38
1032	RENIEBLAS	4,4	73,0	134,3	10:55	10:49	10:44
1068	Paso bajo autovia de frente	6,9	79,9	127,4	11:06	10:59	10:54
1010	SORIA	2,4	82,3	125,0	11:09	11:03	10:57
1008	Giro derecha dirección centro ciudad	0,3	82,6	124,7	11:10	11:03	10:58
1008	Paso puente Rio Duero	0,1	82,7	124,6	11:10	11:04	10:58
1050	Por Cuesta de la Dehesa Serena	0,7	83,4	123,9	11:11	11:05	10:59
1060	Por Tirso de Molina	0,3	83,7	123,6	11:12	11:05	10:59
1073	Por Santo Tomé	0,2	83,9	123,4	11:12	11:05	10:59
1078	Por La tejera	0,1	84,0	123,3	11:12	11:06	11:00
1067	1º Paso por Meta - comienza circuito	0,3	84,3	123,0	11:13	11:06	11:00
1067	2º Paso por Meta	20,5	104,8	102,5	11:45	11:37	11:29
1067	3º Paso por Meta	20,5	125,3	82,0	12:17	12:07	11:59
1067	4º Paso por Meta	20,5	145,8	61,5	12:50	12:38	12:28
1067	5º Paso por Meta	20,5	166,3	41,0	13:22	13:09	12:57
1067	6º Paso por Meta	20,5	186,8	20,5	13:54	13:40	13:26
1067	META Plaza de Toros	20,5	207,3	0,0	14:27	14:10	13:56

DESVIÓ DE VEHÍCULOS: 100 m antes de meta por Calle Caro - Rota de Calatañazor y Venerable Palafox

Avituallamientos pie a tierra después del paso por línea de meta en la Av. Valladolid (entre rotonda y giro derecha Av. Constitución).



CAMPEONATO DE ESPAÑA

ELITE-ELITE UCI

GARRAY-SORIA 207,3 Km

Sábado 24 de junio de 2017

