

## EN TU VISITA RECUERDA

- ✓ No hagas fuego, ni lo provoques por descuido.
- ✓ La acampada libre no está permitida.
- ✓ No arrojes basuras ni desperdicios, deposítalos en los contenedores instalados en los accesos y municipios del entorno.
- ✓ No realices inscripciones o señales, en piedras, árboles o cualquier otro elemento del medio natural.
- ✓ Si quieres observar a los animales silvestres debes ser silencioso.
- ✓ Cuando circules por las pistas de Pinar Grande hazlo con precaución, animales y personas pueden sorprenderte en tu camino.
- ✓ No utilices jabones o detergentes que contaminen el río.
- ✓ Si recoges hongos procura dejar los extramaduros y los de pequeño tamaño, son garantía de una nueva cosecha y no recolectes ni dañes aquellas setas que no conoces, también tienen una importante función ecológica.
- ✓ Respeta las señales y las propiedades de los habitantes de la zona.
- ✓ Ten precaución al adentrarte en el bosque, la falta de referencias nos puede hacer extraviarnos con facilidad.
- ✓ Cuando aparques tu vehículo y te adentres en el bosque toma referencias sobre su situación, después todas las pistas nos parecerán iguales.
- ✓ Un buen calzado, algo de agua y comida así como la ropa adecuada para cada época del año nos harán disfrutar de la visita.

Rutas e instalaciones  
de uso público

# PINAR GRANDE




aula del bosque  
El Amogable



Plan Forestal



Junta de  
Castilla y León



## LA COMARCA DE PINARES SORIA-BURGOS

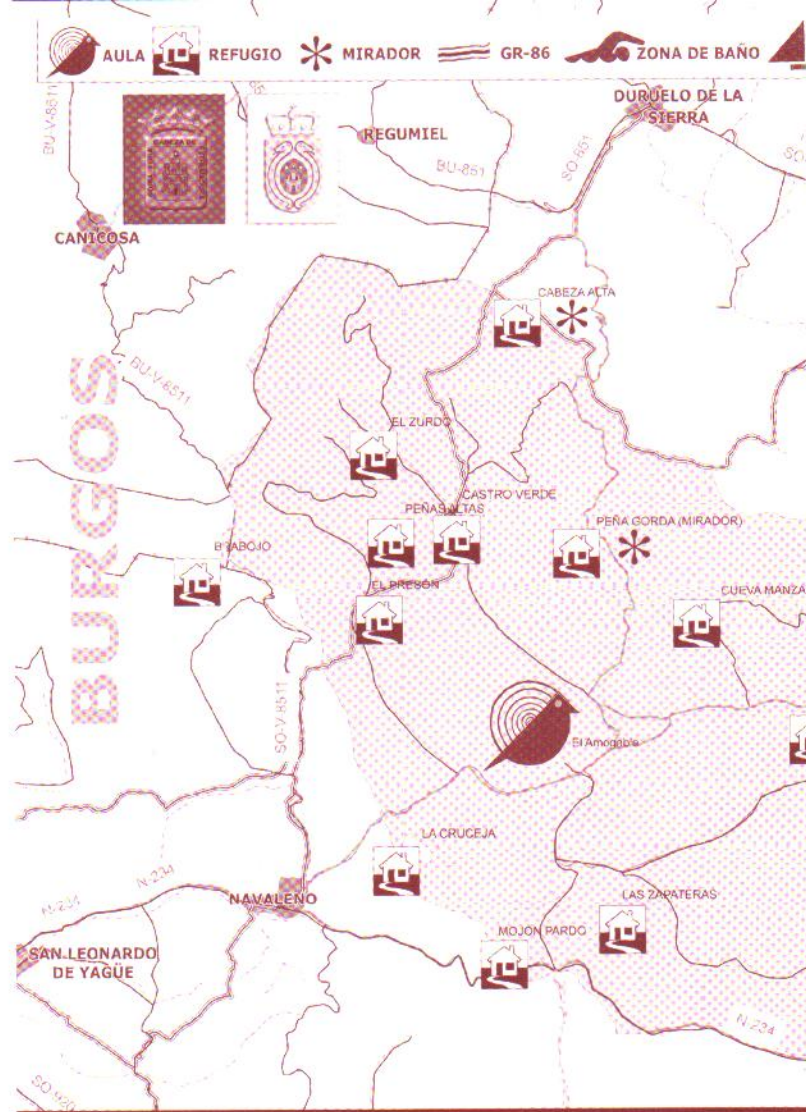
La Comarca de Pinares Soria-Burgos se encuentra situada en el noroeste de la Provincia de Soria y en el Suroeste de Burgos. Esta comarca se caracteriza por la gran extensión continua de bosques que alberga –la más extensa de España, con más de 100.000 Has de superficie–, y por la estrecha relación entre el monte y sus pobladores.

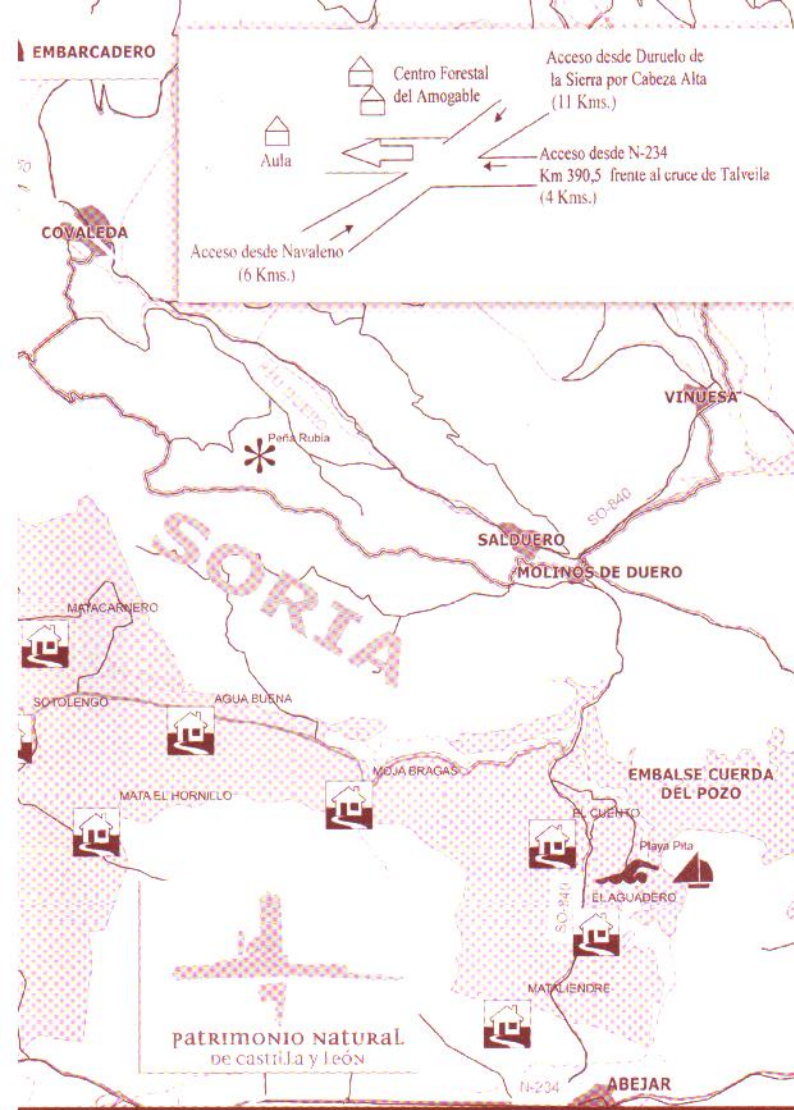
La riqueza florística y faunística de la comarca la sitúan entre las más biodiversas de toda Europa, lo que ha motivado que gran parte de su territorio se encuentre incluido en la Red Ecológica Europea Natura 2000 y que se encuentren numerosos espacios naturales protegidos y lugares emblemáticos tales como Las lagunas de Neila, el Cañón del río Lobos, La Laguna Negra y los Picos de Urbión, que albergan el nacimiento del río Duero o Castroviejo.

Esta comarca posee además unos valores sociales y culturales que caracterizan de una manera especial las poblaciones de la zona. La larga tradición de aprovechamiento de los productos forestales (madera, leñas, pastos, setas etc.), junto con sus valores naturales, culturales (danzas, pingada del mayo, etc.) y la práctica de una gestión forestal sostenible ejemplar, han determinado que estos bosques ostenten el sello PEFC de Certificación Forestal Sostenible para sus aprovechamientos desde Febrero de 2004, y que hayan entrado a formar parte de la Red Internacional de Montes Modelo, desde 2007, año en que se crea el Monte Modelo "Urbión-Pinares de Burgos y Soria", así como la Marca de Garantía "Pino Soria - Burgos".

### PINAR GRANDE

Dentro de la comarca, y desde el punto de vista de la tradición en la gestión forestal, con más de 100 años desde su primera Ordenación, destaca el monte Nº 172 del Catálogo de Montes de Utilidad Pública de Soria, propiedad de la Mancomunidad de los 150 pueblos y del Ayuntamiento de Soria, que recibe





el nombre de "Pinar Grande", y dentro del cual se encuentra el Aula divulgativa del Bosque "El Amogable".

Es esta una importante masa boscosa de 12.511 Has de extensión, pobladas en su mayoría por una masa de pino albar o silvestre (*Pinus sylvestris*), que aparece a veces mezclada con otras especies arbóreas, fundamentalmente pino negral o resinero (*Pinus pinaster*) y roble rebollo (*Quercus pyrenaica*), que constituye un auténtico observatorio vivo de la gestión forestal sostenible.

## EL AULA DEL AMOGABLE

En este enclave privilegiado se encuentra el Aula divulgativa del Bosque de "El Amogable", localizada en el monte "Pinar Grande", corazón de la comarca de pinares Soria-Burgos. El Aula se enmarca dentro del Centro Forestal del cual lleva su nombre en el cual han vivido y se han formado, de forma práctica, varias generaciones de trabajadores, guardas y técnicos forestales. El Aula presenta una exposición que constituye una referencia para conocer y comprender el mundo forestal castellano y leonés, mediante un acercamiento a la singularidad de esta interesante y bien conservada comarca. Ofrece una información completa y actualizada, a través de un variado conjunto de atractivos recursos como dioramas, elementos interactivos y objetos reales, que permiten al visitante adentrarse en el mundo forestal, a veces poco conocido, pero más importante para nuestras vidas de lo que creemos.



## LA GESTIÓN FORESTAL

El uso y gestión de los montes ha sufrido muchas variaciones hasta llegar a la situación actual, en la que se aplican técnicas racionales de gestión para maximizar las producciones, buscando el máximo de integración de la población de la zona, para obtener una multiplicidad de recursos que potencien el desarrollo local, compatible con la conservación de los bosques. Estos principios son la base de la gestión forestal sostenible y se aplican a todas las actuaciones que tienen lugar en estos montes.



## INFORMACIÓN Y RESERVAS

- ✓ Aula Divulgativa del Bosque "El Amogable"  
Abierto todos los días del año. Centro Forestal de El Amogable  
Ctra. Navaleno-Duruelo de la Sierra, Km. 6
- ✓ Servicio Territorial de Medio Ambiente de Soria  
Plaza Mariano Granados, s/n.42071 Soria  
Tlfs: 975 236683 - Fax: 975 231312
- ✓ Fundación Patrimonio Natural de Castilla y León  
C/ Juan II de Castilla nº 6 bajo, 47014 - Valladolid  
Tlfs: 983 345850/ [www.patrimoniomnatural.org](http://www.patrimoniomnatural.org)
- ✓ Otros equipamientos en el entorno  
Centro Micológico de Navaleno. Tlf 975 374002  
Información Turística de Soria: Tlf 975 212052

## CONSEJOS Y ACTIVIDADES

Pinar Grande es un entorno privilegiado para la práctica del senderismo, la orientación, la bicicleta de montaña, por sus múltiples pistas, la observación de fauna, la recolección de setas silvestres o el baño, el pic-nic o el camping, estos últimos en el cuartel de recreo de 311 Has. de Playa Pita.

El Monte posee varios accesos desde Soria o Burgos a través de la N-234 o desde los Municipios del entorno (Covaleda, Duruelo de la Sierra, Molinos de Duero, Salduero, Abejar o Navaleno), siendo dos de sus principales arterias la pista forestal asfaltada que parte de Playa Pita o la pista forestal asfaltada que une los municipios de Navaleno y Duruelo de la Sierra.

Si el recorrido lo queremos realizar a pie, el Sendero de Gran Recorrido Ibérico-Soriano GR-86 atraviesa de Norte a Sur la zona más occidental del monte.

## SERVICIOS DEL ENTORNO

| Localidad             |  |  |  |  |  |  |
|-----------------------|---|---|---|---|---|---|
| Abejar                | X   | X   | X   | X   | X   | X   |
| Canicosa de la Sierra | X   |   |   |   | X   |   |
| Covaleda              | X   | X   | X   | X   | X   | X   |
| Duruelo de la Sierra  | X   | X   | X   |   | X   | X   |
| Navaleno              | X   | X   | X   |   | X   | X   |
| Molinos de Duero      | X   |   | X   |   |   |   |
| Regumiel de la Sierra | X   |   | X   |   |   |   |
| Salduero              | X   |   | X   |   |   |   |