

PLANO NUMERO

02

PROYECTO BASICO Y DE EJECUCION PARA LA CONSOLIDACION DE LOS RESTOS DE SAN MARTIN DE LA CUESTA

PLANO URBANISTICO

FALDA NORESTE DEL CASTILLO



PROPIETARIO: EXCELENTISIMO AYUNTAMIENTO DE SORIA

SORIA

diciembre de 2017

1.b.-Muro de gaviones para sostener el talud



1.a.- Muro de mortero de hormigón de cal, de 20 cm de altura y rehundido respecto al histórico

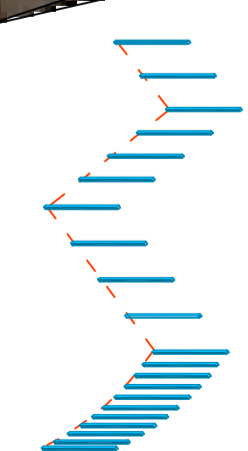



4.a.- Sala del lado de la Epistola donde se va a restaurar los muros existentes y relleno de gravas para favorecer el drenaje



4.c.- Zona del ábside donde se sitúa el talud con la carretera.

Dependiendo de la forma definitiva de lo excavado en esta zona se dispondrán postes anclados a los restos mediante zapatas para evitar posibles caídas.



Cierre de seguridad (alineación de postes) mas tupidos donde mayor pendiente

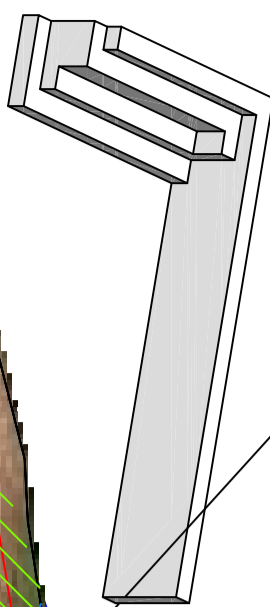


4.c.- Zona del ábside destruida al construir la carretera de acceso al parque. Se pretende eliminar el arbolado existente; eliminar toda la tierra vegetal o de relleno del talud. Posteriormente se va a sacar a la vista toda la piedra de cimentación del templo y la que se encuentre de la fachada del ábside. Se va a consolidar todo el lienzo con mortero de cal y material de refuerzo hasta presentar un frente a la carretera que permita entender toda esta parte del templo.


4.b.- Pavimento del altar: se va a recuperar todo el pavimento existente y se van a rellenar los huecos con mortero de reintegración en tonos similares a los restos.

2.- Muros de gaviones escalonados y cubiertos con tarima de madera en la posición del coro de la iglesia
Se buscará la integración con la pasarela que recorre el parque del castillo

2.- Esquema de muro de gaviones



sección longitudinal



mesa de interpretación
evacuación de todo este drenaje

bancos de descanso

excavación de todo este drenaje

Pavimento de grava consolidada mediante lechada coloreada

3.a.- Muro sur: excavar para buscar la traza original y localizar el acceso al templo.


3.b.- Zona donde se pretende localizar el acceso al yacimiento se reforzará con carpentería suelo preparado con tierra vegetal sobre sustrato de grava para drenaje.

PROYECTO BASICO Y DE EJECUCION PARA LA CONSOLIDACION DE LOS RESTOS DE SAN MARTIN DE LA CUESTA . SORIA
PLANO NUMERO
SORIA
FALDA NOROESTE DEL CASTILLO

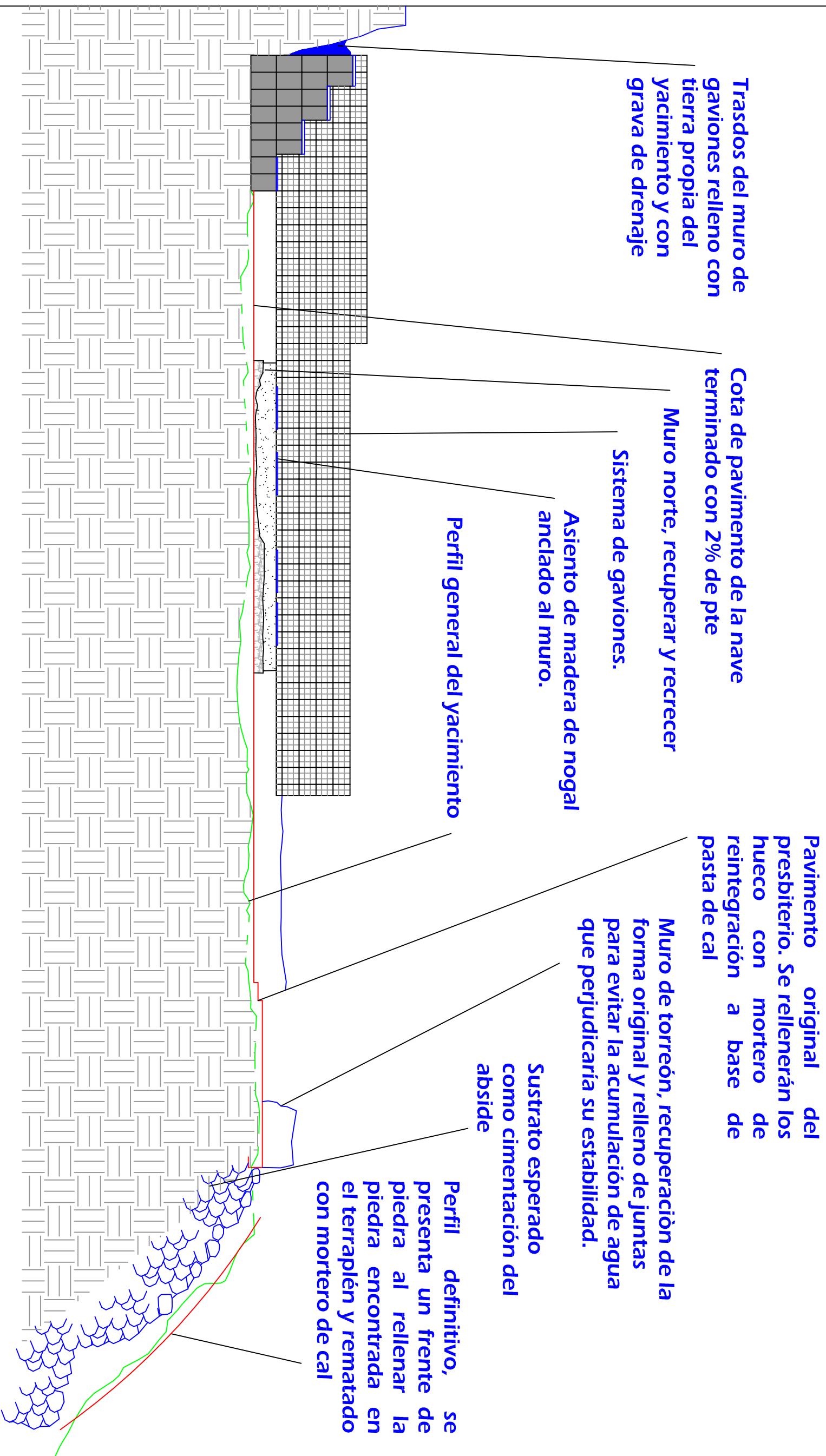
03

PLANO GENERAL DE LA OBRA
SORIA

SORIA, DICIEMBRE DE 2017



PROPIETARIO: EXCELENTISIMO AYUNTAMIENTO DE SORIA



PLANO NUMERO
04

PROYECTO BASICO Y DE EJECUCION PARA LA CONSOLIDACION DE LOS RESTOS DE SAN MARTIN DE LA CUESTA

SECCION LONGITUDINAL POR EL EJE DE NAVE

FALDA NORESTE DEL CASTILLO



Luis López García ARQUITECTO

PROPIETARIO: EXCELENTISIMO AYUNTAMIENTO DE SORIA

SORIA

diciembre de 2017